

Strategický rozvojový plán obce Bučina 2011-2018

Verze 1.1.



Obsah

1. Úvodní slovo.....	4
2. Postup při tvorbě rozvojového plánu, zdroje dat, struktura.....	5
2.2. Zdroje dat	5
2.3. Struktura rozvojového plánu.....	6
3. Analytická část.....	7
3.1. Popis stávajícího stavu obce.....	7
3.1.1. Poloha obce.....	7
3.1.2. Obyvatelstvo.....	7
3.1.3. Trh práce.....	9
3.1.4. Ekonomika obce	9
3.1.5. Obecní samospráva	9
3.1.6. Školství.....	10
3.1.7. Zdravotnictví.....	10
3.1.8. Občanská vybavenost, služby.....	10
3.1.9. Kultura, volný čas	10
3.1.10. Sport	11
3.1.11. Doprava	12
3.1.12. Technická infrastruktura	12
3.2. Územní plán obce Bučina	12
3.3. Dotazníkové šetření mezi obyvateli obce.....	13
4. Syntetická část.....	18
4.1. Koncepce rozvoje území obce vyplývající z územního plánu obce	18
4.2. Vyhodnocení dotazníkového šetření mezi obyvateli obce.....	18
4.3. Náměty a připomínky občanů	19
4.4. SWOT analýza obce	19
5. Strategická část	21
5.1. Postup tvorby strategické části	21
5.2. Popis jednotlivých plánovaných projektů týkajících se úprav, obnovy, adaptací a rekonstrukcí navrhovaných staveb	21

5.2.1.	Objekty památkově hodnotné	21
5.2.2.	Veřejné budovy občanské vybavenosti	25
5.2.3.	Drobná lidová architektura	33
5.2.4.	Komunikace a komunikační plochy	34
5.2.5.	Náves, veřejné prostory, rekreační plochy a obecní zeleň.....	39
5.2.6.	Vodní plochy a vodoteče	47
5.2.7.	Energetické a telekomunikační sítě a objekty	49
5.2.8.	Vodohospodářské objekty a objekty pro sběr a likvidaci odpadů.....	50
5.3.	Úpravy a obnova kulturní krajiny v katastru obce	53
5.3.1.	Nová organizace využití pozemků	53
5.3.2.	Lokální systémy ekologické stability, ochrana místních biotopů a přírodních útvarů	55
5.3.3.	Cestní sítě zajišťující přirozené propojení obce s krajinou a sousedními obcemi včetně doprovodných prvků	56
5.4.	Seznam akcí k rozvoji hospodářství obce	56
5.5.	Seznam osvětových, kulturních a společenských akcí k podpoře realizace Strategického rozvojového plánu obce	58
5.6.	Aproximativní stanovení nákladů na jednotlivé akce, návrh způsobu financování v jednotlivých letech včetně specifikace zdrojů	60
6.	Závěr	68

1. Úvodní slovo

Zastupitelstvo obce rozhodlo o vypracování strategického rozvojového plánu obce, ve kterém na základě analýzy současného stavu obce a potřeb jejích občanů budou stanoveny priority dalšího rozvoje v různých oblastech života obce na delší časové období.

V rámci priorit budou vytýčeny konkrétní cíle, kterých obec chce v daném časovém horizontu dosáhnout, způsoby jejich dosažení i jejich předpokládána finanční náročnost.

Dodržování stanovených priorit a jejich postupná realizace prostřednictvím jednotlivých projektů přispějí ke zvyšování kvality života občanů v obci i k lepšímu plánování využití finančních prostředků obce.

Strategický rozvojový plán je potřebným dokumentem nejen pro zastupitelstvo obce, ale i pro samotné občany, kteří tak budou znát záměry samosprávy pro další období.

Jedná se o otevřený dokument, ke kterému se mohou občané vyjadřovat a který bude pracovní skupina pověřená jeho tvorbou v průběhu dalších let dále rozvíjet.

V Bučině dne 30. června 2011

Jaroslav Teplý
starosta obce

2. Postup při tvorbě rozvojového plánu, zdroje dat, struktura

2.1. Tvorba rozvojového plánu

Při tvorbě rozvojového plánu byli osloveni všichni občané starší 15 let. Pracovní verze dokumentu byla konzultována se zástupci místních zájmových organizací a spolků. Text dokumentu byl umístěn také na webu obce, aby veřejnost měla možnost vyjádřit se k plánu formou připomínek a námětů.

Rozvojový plán zpracovala pracovní skupina ve složení:

p. Jaroslav Teplý, starosta obce

Ing. Josef Štancl, místostarosta obce

Ing. Monika Chaloupková, členka zastupitelstva obce

Mgr. Kateřina Novotná

p. Ilona Šplíchalová

p. Miroslav Lebeda

Ing. Miroslav Krčil

p. Ilona Vomočilová

p. Jaroslava Voříšková

2.2. Zdroje dat

Jako podklad pro vypracování rozvojového plánu obce byly použity následující zdroje dat:

Český statistický úřad

Registr ekonomických subjektů

Registr Ministerstva financí

Územní plán obce Bučina

Archiv obce Bučina, místní kronika

Písemné podněty od občanů

2.3. Struktura rozvojového plánu

Dokument je členěn do tří hlavních částí:

Ve výchozí, *analytické části* rozvojového plánu je popsán stávající stav obce z hlediska demografického, environmentálního, ekonomického atd. včetně popisu řešení katastrálního území obce. V této části dokumentu jsou popsány také výsledky dotazníkového šetření mezi obyvateli obce zaměřené na spokojenost občanů s jednotlivými oblastmi života v obci.

Ve druhé, *syntetické části* rozvojového plánu jsou vyhodnoceny výsledky dotazníkového šetření a je vytvořena SWOT analýza obce. Na základě těchto podkladů a v souladu se zpracovaným územním plánem jsou popsány priority a cíle rozvoje v jednotlivých oblastech života obce pro další období.

Ve třetí, *strategické části* rozvojového plánu jsou detailněji podle jednotlivých oblastí popsány projekty, jejichž postupnou realizací chce obec k naplnění vytýčených cílů dospět.

3. Analytická část

3.1. Popis stávajícího stavu obce

3.1.1. Poloha obce

První písemná zmínka o obci je v nadační listině krále Vladislava I. z roku 1167. Bučina tak patří k nejstarším a nejdéle obydleným místům někdejšího Litomyšlska.

Obec se nachází v Pardubickém kraji v JZ části okresu Ústí nad Orlicí, mezi Vysokým Mýtem a Litomyšlí, po obou stranách silnic III/35834 a III/35718. Okolí tvoří mírně zvlněná krajina. Nadmořská výška je 324 m.n.m. V současnosti žije v obci okolo 210 stálých obyvatel.

3.1.2. Obyvatelstvo

Počet obyvatel a výměra obce Bučina

Kód obce	Název obce	Počet obyvatel k 26. 3. 2011			Výměra v ha	kód POU	Název POU (pověřený obecní úřad)	Kód ORP	Název ORP (obec s rozšířenou působností)	Kód okresu	Název okresu	Kód kraje
		celkem	muži	ženy								
579963	Bučina	210	101	109	382,6	53142	Vysoké Mýto	5314	Vysoké Mýto	CZ0534	Ústí nad Orlicí	CZ053

Zdroj: ČSÚ

Věková struktura obyvatelstva

Počet bydlících obyvatel		Počet obyvatel ve věku 0- 14 let celkem		Počet obyvatel ve věku 15- 64 let celkem		Počet obyvatel ve věku 65 a více let celkem	
	210	celkem	40	celkem	127	celkem	43
muži	101	muži	18	muži	64	muži	19
ženy	109	ženy	22	ženy	63	ženy	24

Zdroj: ČSÚ, 2011

Průměrný věk obyvatelstva v roce 2010 činil 42,5 roku a v posledních 10 letech se neustále zvyšoval. Stejný je však i celorepublikový trend.

Obyvatelstvo podle stupně vzdělání

Obyvatelstvo 15leté a starší	170
základní vč. neukončeného	28
vyučení a stř. odborné bez mat.	75
úplné střední s maturitou, vyšší odborné a nástavbové	45
vysokoškolské	12

Zdroj: ČSÚ, 2011

V porovnání s výsledky sčítání lidu uskutečněného před deseti lety klesá podíl obyvatel obce s vyučením a roste počet obyvatel se středoškolským a vysokoškolským vzděláním.

Obyvatelstvo podle náboženského vyznání

Obyvatelstvo celkem	210
Věřící	72
z toho	
církve římskokatolická	23
církve českosl. husitská	1
českobratrská církev evangelická	45
Věřící, nehlásící se k církvi	9
Bez vyznání	27

Zdroj: ČSÚ, 2011

Zastoupení věřících občanů v obci převyšuje celorepublikový průměr. Přes 38,5% obyvatel obce se hlásí k víře. V obci existuje od roku 1781 sbor Českobratrské církve evangelické, k členství v něm se při posledním sčítání lidu v roce 2011 přihlásilo 42 obyvatel obce. Občanů římskokatolického vyznání je podle posledního sčítání lidu 23.

Obyvatelstvo podle ekonomické aktivity

Obyvatelstvo celkem		210	
Ekonomicky aktivní celkem		85	
Z toho	Zaměstnaní celkem	82	
	Z toho	Zaměstnanci	69
		Zaměstnavatelé	3
		Osoby pracující na vlastní účet	6
	Nezaměstnaní	3	
Ekonomicky neaktivní		111	

Zdroj ČSÚ, 2011

Obec patří do kraje s tradiční zemědělskou výrobou. V současné době tvoří podíl obyvatelstva zaměstnaného v zemědělství zhruba 20% z celkového počtu ekonomicky aktivního obyvatelstva. Zhruba 50% ekonomicky aktivních obyvatel dojíždí za prací v průmyslu do sousedních měst Vysokého Mýta a Litomyšle.

3.1.3. Trh práce

Míra nezaměstnanosti dosahovala v září 2011 7,8%. Je tedy nižší, než je celorepublikový průměr (8,2%).

3.1.4. Ekonomika obce

Příjmy obce se skládají z kapitálových, běžných a daňových položek. Obecní rozpočet je tvořen jako vyrovnaný, v objemu 2 500 000,-- Kč pro rok 2011. Zadluženost obce je ke stejnému datu nulová.

3.1.5. Obecní samospráva

Obecní úřad sídlí v č.p. 36. Stávající zastupitelstvo pro období 2010-2014 má 7 členů. Při obecním úřadu pracují kontrolní a finanční výbory.

Vydaná nařízení a vyhlášky obce:

- OZV o systému shromažďování, sběru, přepravy komunálních odpadů 1/2001
- Řád veřejného pohřebiště obce Bučina u kostela církve Českobratrské evangelické 3/2002
- Řád veřejného pohřebiště obce Bučina u kostela sv. Jakuba 4/2002
- OZV o místních poplatcích 1/2005
- Požární řád obce 1/2010
- OZV o místním poplatku za provoz shromažďování odpadů 2/2010

3.1.6. Školství

V obci neexistuje žádné školské zařízení. Do mateřských škol dojíždí děti do sousedních obcí Cerekvice nad Loučnou nebo do Příluky. Do základních škol pak do Cerekvice nad Loučnou, Vysokého Mýta či Litomyšle.

3.1.7. Zdravotnictví

Základní zdravotnická péče je zajištěna pro občany v okolních větších městech Vysokém Mýtě a Litomyšli.

3.1.8. Občanská vybavenost, služby

V obci funguje po řadu let velmi dobře místní obchod se smíšeným zbožím pronajatý společností Konzum.

V obci je také místní hostinec s velkým kulturním sálem. Kulturní sál se podařilo v roce 2004 zrekonstruovat a nyní velmi dobře slouží nejen obyvatelům Bučiny, ale i okolním obcím pro pořádání plesů, karnevalů pro děti, setkání s občany, soukromým akcím, přednáškám atd.

Fungování hostince je naopak velmi problematické. Dosud se obci nepodařilo najít vhodného nájemce, který by provozoval hostinskou činnost na takové úrovni, která by vyhovovala místním obyvatelům.

3.1.9. Kultura, volný čas

V obci se pravidelně pořádají akce pro děti – sportovní den, dětské odpoledne na farské zahradě před začátkem letních prázdnin, sportovní odpoledne před

zahájením nového školního roku, výlety a soutěže pořádané Sdružením dobrovolných hasičů, karneval pořádaný Svazem žen.

V obci existuje již od roku 1909 Sdružení dobrovolných hasičů. V současné době funguje družstvo mužů a žen a velmi slibně se rozvíjí i práce s oddílem dětí, který má 20 členů.



Fotografie: Spolek dobrovolných hasičů v Bučině



Od roku 1973 pracuje v obci Svaz žen. V současné době má 26 členek. Podílí se zejména na práci s mládeží, organizuje různé besedy a přednášky i zájezdy do divadel a kin.

V obci funguje od roku 2007 kulečnickové mužstvo. Účastní se celoroční kulečnickové ligy.

3.1.10. Sport

V obci v současné době neexistují možnosti sportovního vyžití. Obec nemá své vlastní fungující sportovní hřiště ani jiné prostory, vhodné pro tělovýchovné aktivity. Stávající hřiště je po řadu let nefunkční. Jedinou možností sportovního vyžití obyvatel jsou v současnosti kurzy jógy pořádané v budově bývalé školy. Za všemi dalšími sportovními aktivitami musí obyvatelé dojíždět do sousedních obcí či měst.

3.1.11. Doprava

Obcí prochází komunikace III/ 35834 a III/35718. Ostatní komunikace jsou místní. Místní doprava je realizována autobusovými spoji. Počet autobusových spojů je ustálený. Obcí prochází cyklostezky č. CT 4229/4 a CT 4229/6.

3.1.12. Technická infrastruktura

Plochy technické infrastruktury jsou v obci tvořeny plochou elektrického komunikačního zařízení – Vodafone Czech Republic a.s., T Mobile a vodojemem. Ten je ve správě VHOS Moravská Třebová a.s., provozovna Litomyšl. Obec je plynofikována a má vybudovány kanalizaci. Odpadní voda je sváděna do ČPOV Cerekvice nad Loučnou.

3.2. Územní plán obce Bučina

Zastupitelstvo obce rozhodlo na svém zasedání dne 8. 12.2009 usnesením č. 8/2009 o pořízení Územního plánu Bučina a schválilo dne 20. 1. 2010 zadání územního plánu usnesením č. 1/2010.

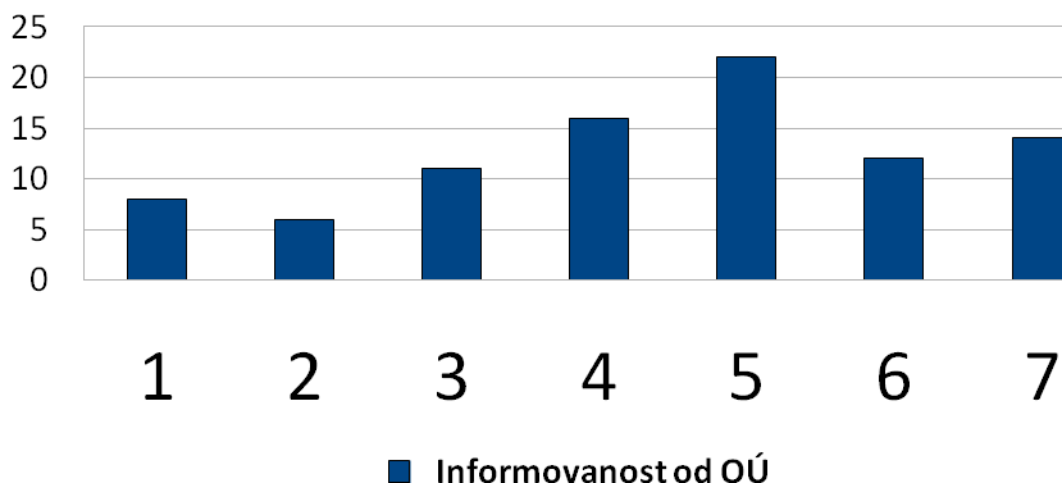
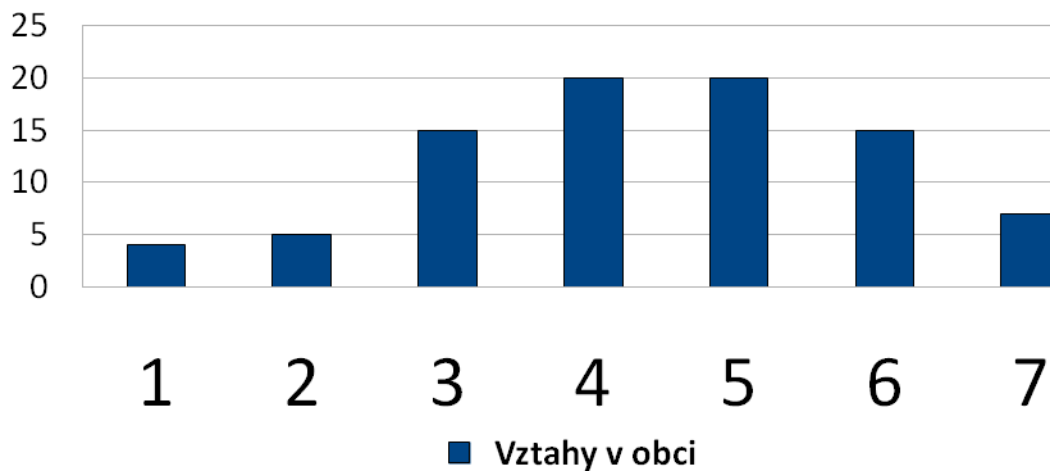
K vydání Územního plánu Bučina došlo dne 14. 12. 2010 usnesením č. 2/2010.

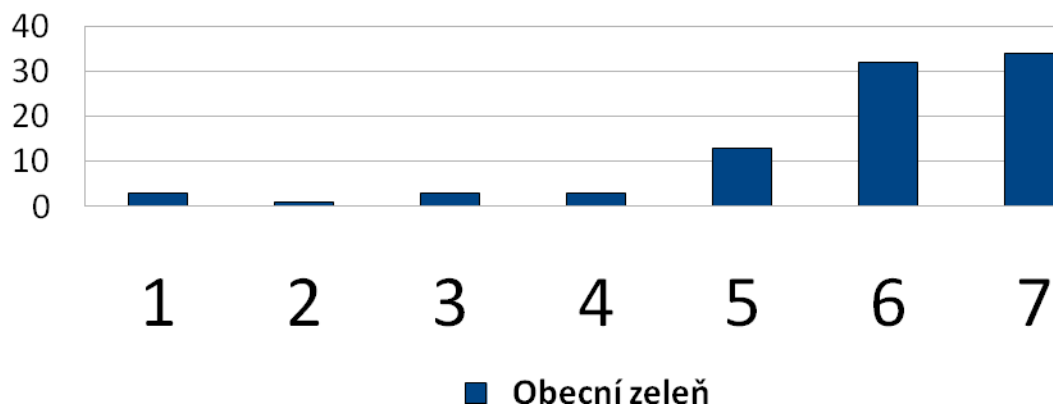
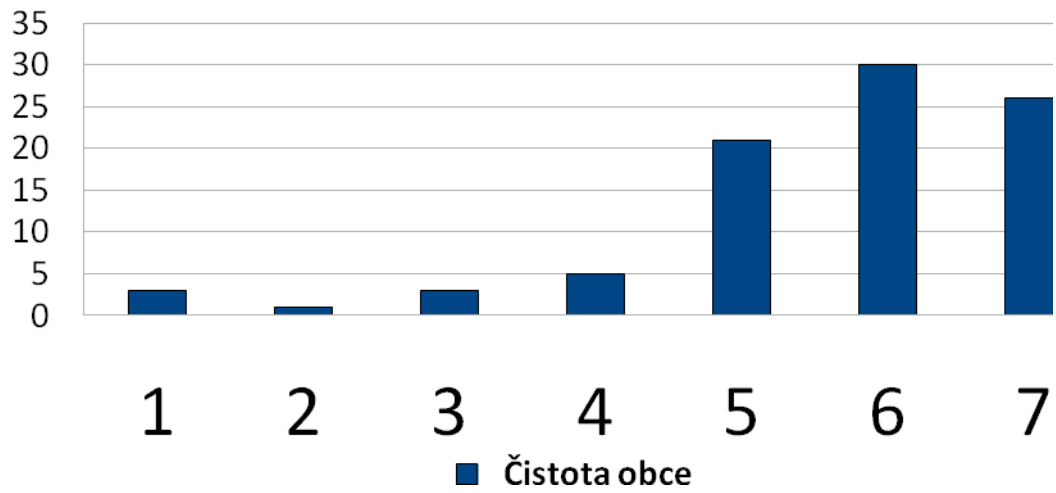
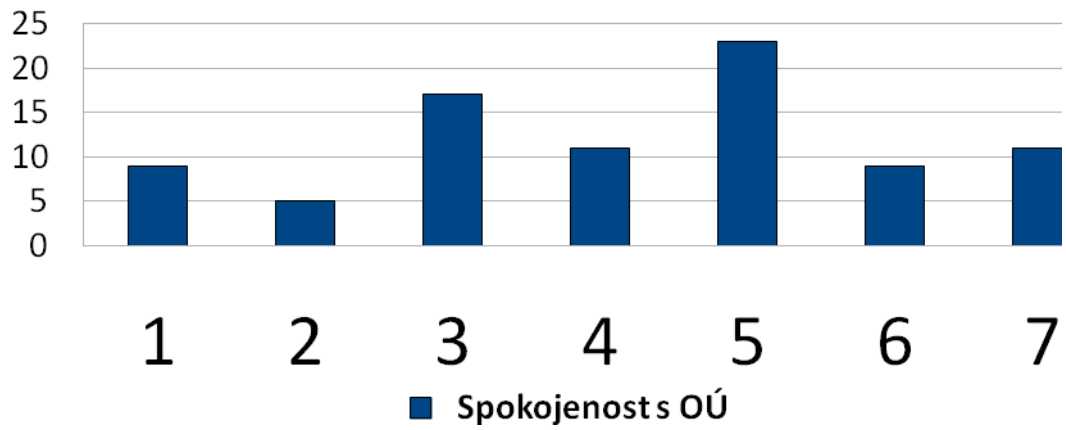
Územní plán Bučina je zpracován v souladu s požadavky zákona č. 183/2006 Sb., o územním plánování a stavebním řádu a vyhlášky č. 500/2006 Sb., o územně analytických podkladech, územně plánovací dokumentaci a způsobu evidence územně plánovací činnosti.

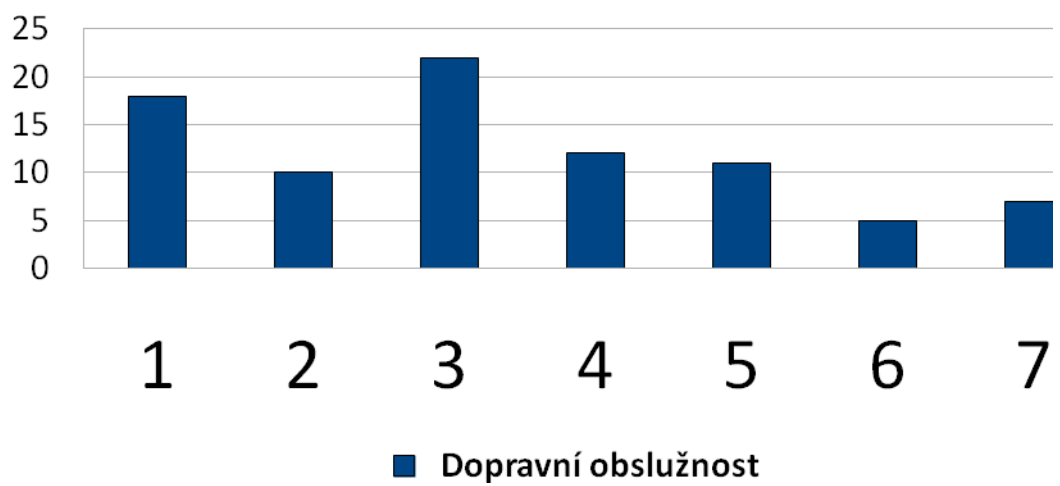
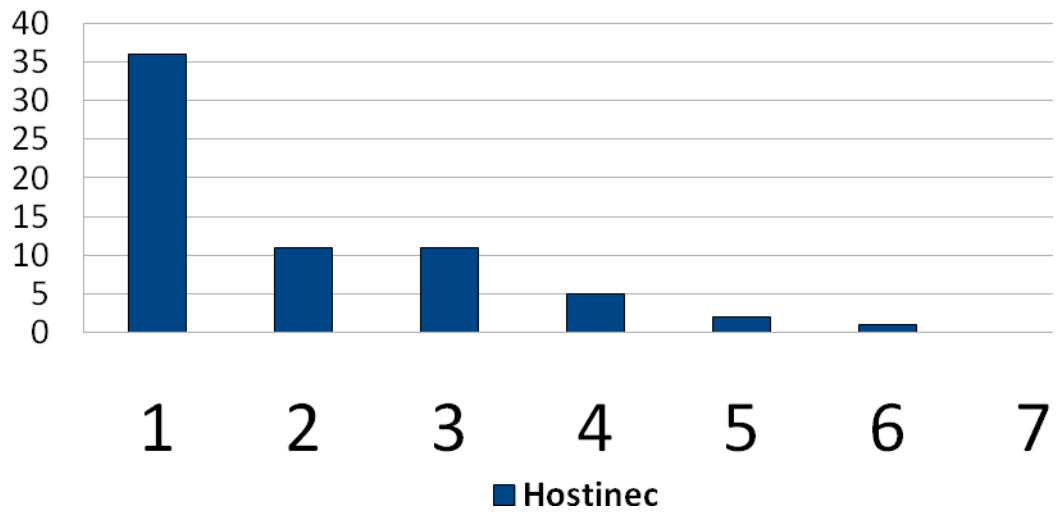
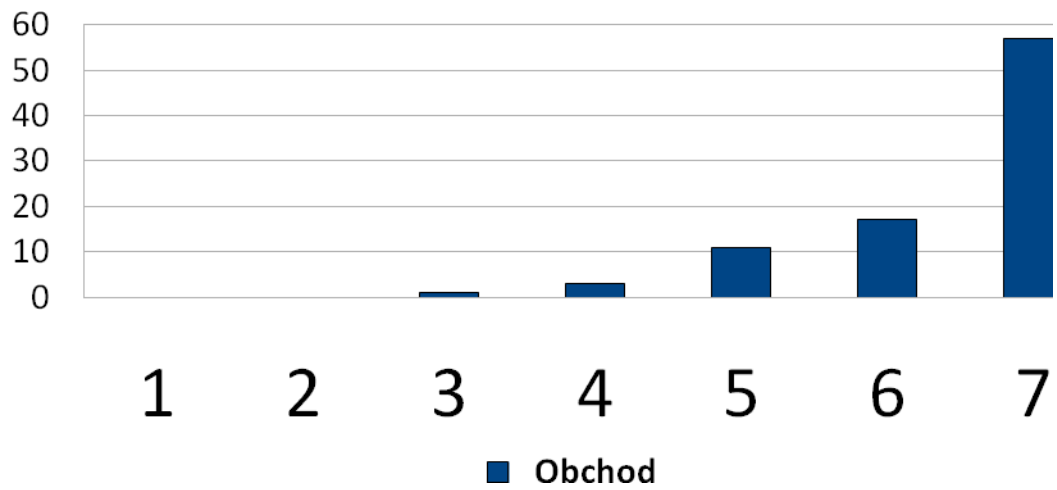
Je v něm popsáno řešení katastrálního území obce s vyznačením veškerých plánovaných stavebních a hospodářských aktivit obce, státních, družstevních a soukromých podniků a firem v obci. Kompletní Územní plán pak tvoří přílohu Strategického rozvojového plánu obce Bučina. Lze jej nalézt i na webové adrese: http://www.vysoke-myto.cz/portal/index.php?option=com_content&task=view&id=7112&Itemid=46

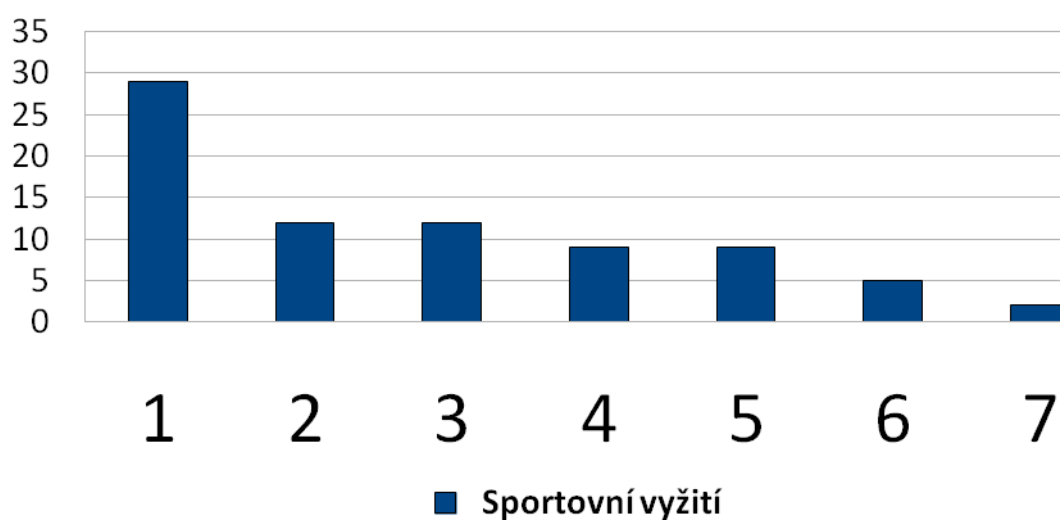
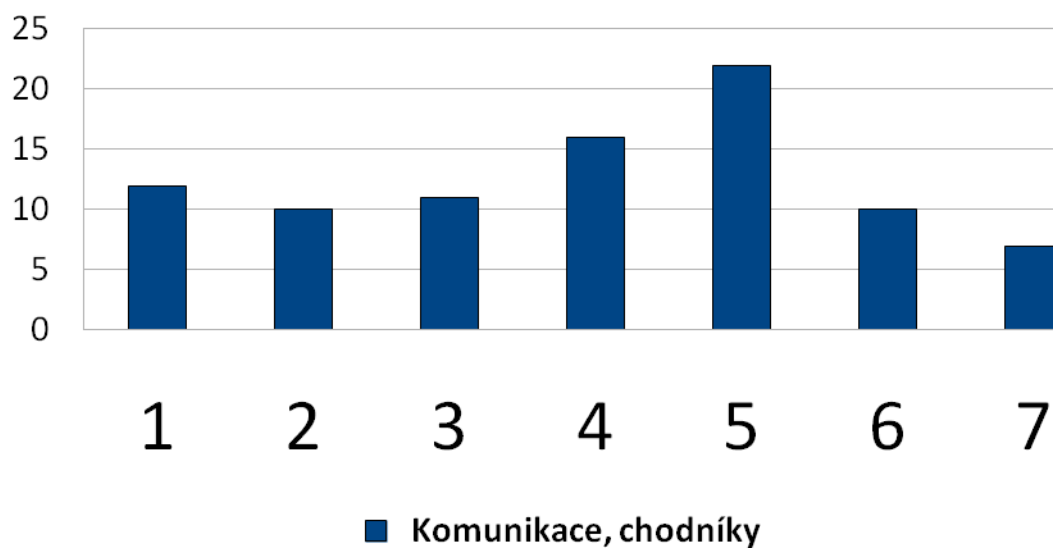
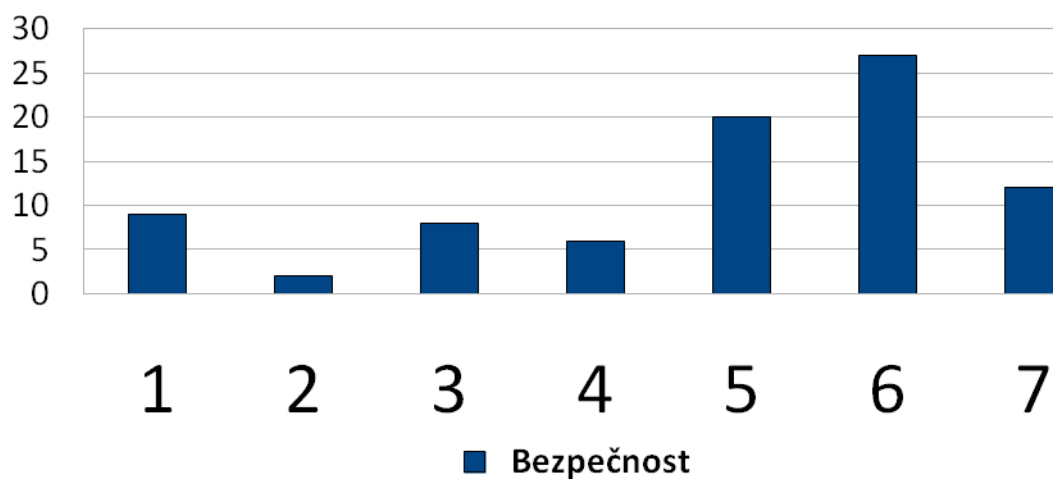
3.3. Dotazníkové šetření mezi obyvateli obce

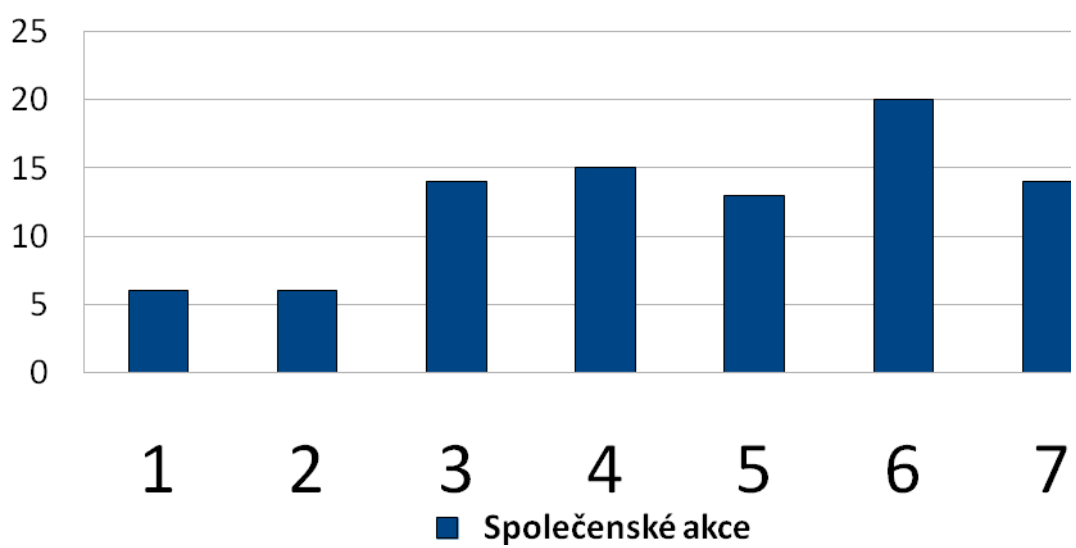
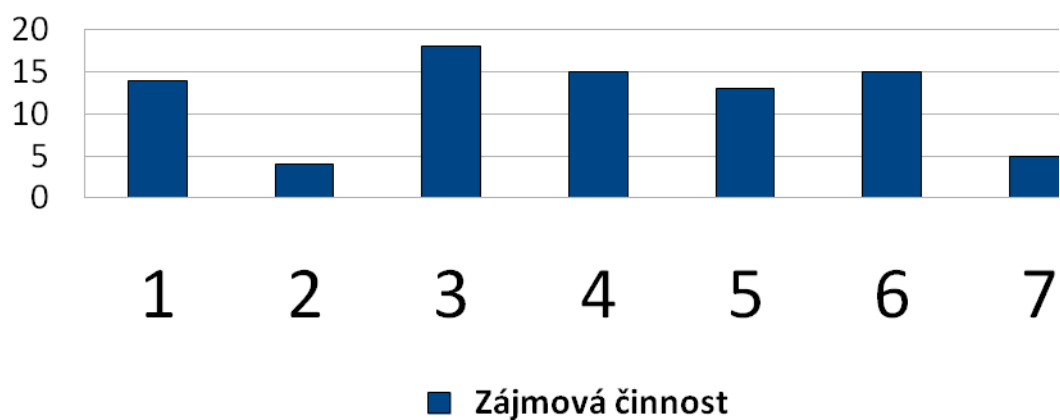
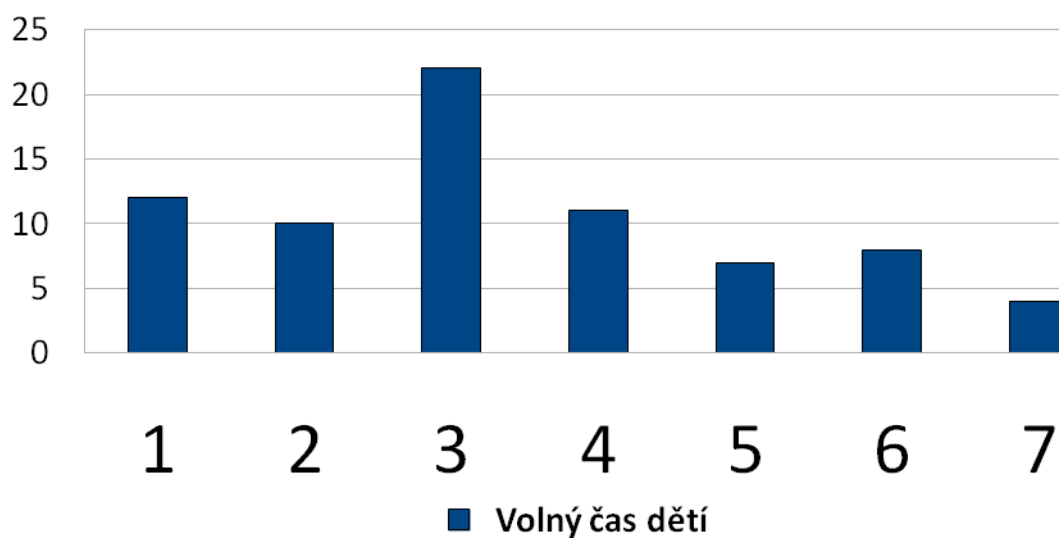
Během září 2011 byly mezi všechny obyvatele obce starší 15 let distribuovány dotazníky spokojenosti se základními oblastmi života v obci. Ze 154 dotazníků se na OÚ vrátilo 94 vyplněných, tzn. 61%. Každý z občanů mohl hodnotit jednotlivé oblasti života v obci 1-7 body, přičemž čím nižší byl počet přidělených bodů, tím nižší je spokojenost s danou oblastí. Výsledky dotazníkového šetření byly zpracovány graficky i slovně a jsou uvedeny níže.











4. Syntetická část

4.1. Koncepce rozvoje území obce vyplývající z územního plánu obce

- Zachovat kvalitu přírodního prostředí a usilovat o jeho zlepšení
- Stabilizovat silotvorné funkce: bydlení, dopravu a veřejnou infrastrukturu
- Zachovat specifickou urbanistickou strukturu obce se situováním zástavby do proluk a podél hlavních silnic procházejících obcí
- Chránit centrum obce s kostelem a hřbitovem
- Chránit a udržovat komplex evangelického kostela se hřbitovem a ohradní zdí
- Chránit a udržovat památník obětem I. světové války u budovy č.p. 36
- Chránit stávající vzrostlé stromy
- Chránit území proti povodním

4.2. Vyhodnocení dotazníkového šetření mezi obyvateli obce

Oblasti života v obci, se kterými jsou občané spokojeni, jsou následující:

- Nejvyšší spokojenost občanů panuje s fungováním obchodu v obci, s jeho sortimentem a otevírací dobou. Tato oblast získala 6,4 bodů ze 7 možných.
- Velmi kladně hodnotí obyvatelé i čistotu obce a péči o veřejnou zeleň. 5,9 a 5,6 bodů ze 7 možných.
- Lehce nadprůměrná je spokojenost občanů s bezpečností v obci (4,8 bodů), informovaností (4,5 bodů) a prací OÚ (4,2 bodů), mezilidskými vztahy v obci (4,3 bodů) a společenskými akcemi pořádanými v obci (4,5).

Oblasti, se kterými nejsou občané spokojeni a kterým musí zastupitelstvo věnovat pozornost a usilovat o jejich zlepšení v rámci realizace různých projektů v příštích letech, jsou následující:

- Pohostinství (1,9 bodů). Vybavení hostince je na dobré úrovni, letitý problém je však s výběrem vhodného člověka, který by odpovědně a s náležitou péčí vykonával práci hostinského.

- Sportovní vyžití (2,7 bodů). Zde se projevila absence jakéhokoli sportoviště v obci.
- Volný čas dětí (3,4 bodů). Práci s mládeží se systematicky věnuje pouze Sdružení dobrovolných hasičů.
- Dopravní obslužnost (3,4 bodů).
- Zájmová činnost (3,8 bodů). V obci funguje pouze Svaz žen a kulečnické mužstvo. Velmi nepravidelně se pořádají různé besedy a přednášky.
- Stav komunikací a chodníků (4 body). Průměrné ohodnocení občany pravděpodobně odráží stav, kdy v dolní polovině obce chodníky existují (byť ne v nejlepším stavu). Horní část obce však chodníky postrádá.

4.3. Náměty a připomínky občanů

Občané podávají průběžně své připomínky k dění a stavu v obci osobně nebo písemně v úředních hodinách OÚ nebo při veřejných zasedáních zastupitelstva obce.

4.4. SWOT analýza obce

Silné stránky

- Dobré mezilidské vztahy mezi obyvateli obce
- Poloha obce v klidné oblasti, bez nadměrné dopravy, hluku a prašného prostředí
- Blízkost turisticky zajímavých oblastí Touloucovy Maštale, Nové Hrady, měst Litomyšl a Vysoké Mýto s jejich kulturními a historickými památkami (např. zámek v Litomyšli jako památka UNESCO). Vybudované cyklistické stezky
- Absence průmyslových objektů poškozujících životní prostředí
- Dostatek zeleně v obci i v jejím okolí
- Míra nezaměstnanosti občanů nižší jak celorepublikový průměr
- Velmi dobře fungující obchod smíšeným zbožím
- Dobrá bezpečnost v obci

Slabé stránky

- Chybějící sportoviště pro obyvatele
- Špatně fungující pohostinství v obci
- Špatný stav chodníků v obci, v některých částech obce jejich úplná absence
- Málo kulturních akcí organizovaných pro obyvatele obce
- Málo kulturních a sportovních akcí pořádaných pro děti a mládež
- Nízké využití možností čerpání dotací z EU, krajských či jiných zdrojů

Příležitosti

- Vybudování sportoviště pro obyvatele obce
- Zlepšení fungování hostince, otevírací doby, sortimentu. Využití vhodné polohy u průjezdní silnice i cyklostezky k získání dalších zákazníků
- Oprava a dobudování chybějících chodníků
- Zlepšení práce s dětmi a mládeží
- Rozšíření škály kulturních a společenských akcí

Ohrožení

- Omezené finanční prostředky obce na realizaci plánovaných záměrů
- Malá angažovanost obyvatel v dění obce

5. Strategická část

5.1. Postup tvorby strategické části

Strategický rozvojový plán obce Bučina je primárním koncepčním dokumentem rozvoje obce pro léta 2011 -2018. Dokument je zpracován podle obecně platných metodik tvorby rozvojových plánů obcí a regionů a je s nimi v souladu. V této části dokumentu jsou popsány na základě předchozí analytické a syntetické části cíle rozvoje v jednotlivých oblastech života obce tak, aby se obec trvale, vyváženě a udržitelně rozvíjela na poli ekonomickém, sociálním a environmentálním.

Jednotlivé cíle jsou konkretizovány v rámci projektů. U každého projektu je popsán stávající stav, změna, kterou chceme realizací projektu dosáhnout, termín realizace projektu, jeho odhadovaná finanční náročnost i zdroje, které obec plánuje pro realizaci projektu použít.

5.2. Popis jednotlivých plánovaných projektů týkajících se úprav, obnovy, adaptací a rekonstrukcí navrhovaných staveb

5.2.1. Objekty památkově hodnotné


V katastru obce je evidována 1 nemovitá kulturní památka a 10 objektů vykazujících památkové hodnoty. Celé správní území obce Bučina je územím s archeologickými nálezy, neboť obec je trvale osídlena již od 12. století.

a) Kulturní památkou zapsanou v památkovém rejstříku pod číslem r. 100661 je ***Toleranční evangelický kostel s ohradní zdí s architektonickou vstupní branou a pozemkem*** (st. p. č. 1 , p. č. 95).



Fotografie: evangelický kostel

Jeho stavba započala v roce 1786. Kostel byl postaven v toleranční prostotě podél cesty k Suché Lhotě. O sto let později v roce 1883 byl vzhled chrámu Páně v Bučině výrazně změněn. Vpředu budovy byl postaven novorenesanční štít, kostel dostal novou střechu francouzského typu, zvětšil se počet oken i jejich rozměry, došlo i k radikální proměně interiéru. Kazatelna byla přestěhována do čela kostela, nad novým vchodem byla vybudována dřevěná kruchta nesoucí varhany. V roce 1996 byl kostel opraven, dostal novou fasádu a interiér byl nově vymalován biblickými nápisy. Za pomoci grantu z prostředků EU byla vyměněna nová střecha a v roce 2009 byla osazena nová vstupní architektonická brána (viz. foto). Jejím autorem je umělecký kovář Karel Bureš z Cerekvice nad Loučnou.



Fotografie: Ohradní hřbitovní zeď evangelického kostela s architektonickou vstupní branou

Kostel, jenž slouží 360 členům sboru Českobratrské církve evangelické z 15 okolních vesnic, a hřbitov s ohradní zdí však potřebují i další opravy, na nichž se obec bude určitou částí podílet. Jako nejnaléhavější opravy se jeví výměna oken v kostele, která jsou přes sto let stará a v havarijním stavu. Nutná je také oprava části původní ohradní hřbitovní zdi, která se zřítla. Obě akce však budou finančně náročné a kompletně je realizovat bude možné pouze v případě získání příspěvku ze státních či evropských fondů. V dalších letech bude potřeba pokračovat v postupné rekonstrukci nejvíce poničených částí ohradní zdi.

Navrhované projekty:

Projekt:	Výměna oken v evangelickém kostele za nová, dubová
Nositel projektu:	FS ČCE v Bučině
Termín realizace:	2011
Odhadované náklady:	300 000,-- Kč
Financování:	Dotace z EU či krajských prostředků 80%, Obec 10%, FS ČCE 10%

Projekt:	Rekonstrukce zříčené části ohradní zdi hřbitova okolo evangelického kostela
Nositel projektu:	FS ČCE v Bučině
Termín realizace:	2011
Odhadované náklady:	125 000,-- Kč
Financování:	Dotace ze EU či krajských prostředků 80%, Obec 10%, FS ČCE 10%

Projekt:	Postupná oprava částí ohradní zdi hřbitova okolo evangelického kostela
Nositel projektu:	FS ČCE v Bučině
Termín realizace:	2013-16
Odhadované náklady:	600 000,-- Kč
Financování:	Dotace ze EU či krajských prostředků 80%, Obec 10%, FS ČCE 10%

b) K objektům památkově hodnotným patří v obci zejména *Areál kostela Sv. Jakuba Většího s ohradní zdí a hřbitovem*. Rozkládají se na pozemcích OV č. 24 a OH č. 42/ ÚP Bučina. První písemná zmínka o kostele je z roku 1375. Původní kostel byl kamenný, s kněžištěm s gotickou klenbou a stropem pomalovaným obrazy svatých. Na západní straně stála nevysoká věž se špičatou střechou. Roku 1557 kostel vyhořel a byl přestavěn. Roku 1872 v čase žní vyhořel podruhé spolu s 19 dalšími staveními v obci. Roku 1887 byl dostavěn kostel nový na původních základech, jen o 1/3 menší (šířka lodě 26 a 10 m, výška 18,5 a věže 26m). V této podobě se zachoval do dnešních dní. Kostel byl v roce 1971 důkladně opraven, byl nově omítnut jak vně, tak uvnitř. V roce 2009 byla rekonstruována část ohradní zdi i vstupní brána. Jejím autorem je opět umělecký kovář Karel Bureš. V dalších letech bude potřeba postupně rekonstruovat další části ohradní hřbitovní zdi.



Fotografie: Budova katolického kostela Sv. Jakuba s ohradní hřbitovní zdí a architektonickou vstupní branou

Navrhované projekty:

Projekt:	Oprava ohradní zdi hřbitova okolo kostela sv. Jakuba
Nositel projektu:	Probošství Litomyšl
Termín realizace:	2014
Odhadované náklady:	100 000,-- Kč
Financování:	Dotace ze EU či krajských prostředků 80%, Obec 10%, Probošství Litomyšl 10%

5.2.2. Veřejné budovy občanské vybavenosti

K budovám *veřejné infrastruktury* v obci patří budova fary evangelického sboru OV č. 68 a budova obecního úřadu OV č. 66/1 včetně stodoly č. 66/2 a budovy hasičské zbrojnice. Lze k nim připočítat i budovu staré školy BH č. 89, kde jsou v přízemí vybudovány dva obecní byty, v horním patře je umístěna obecní knihovna a jedna místnost slouží pro cvičení jógy.

V obci v současné době existují pouze 2 *malá komerční zařízení občanské vybavenosti* a to hostinec s kulturním sálem OV č. 25/2 a obchod se smíšeným zbožím OV č. 7.

Kapacita a skladba stávajících zařízení odpovídá velikosti obce.

a) Budova evangelické fary v podobě, jak ji známe dnes, byla postavena v roce 1866. Od té doby procházela postupně úpravami a opravami, aby v ní evangelický sbor mohl pořádat v zimě bohoslužebná shromáždění, farář sboru v ní měl pracovní zázemí a jeho rodina odpovídající bydlení. Objekt je ve vlastnictví evangelického sboru, pro který je však velmi obtížné financovat jeho opravy pouze z vlastních zdrojů. Obec proto plánuje v případě, že se evangelickému sboru podaří získat dotace z veřejných prostředků, určitou částí na plánované rekonstrukce objektu přispět ze svého rozpočtu. Jako nejnaléhavější se v současné době jeví oprava částí fasády a římsy celého objektu.



Fotografie: Budova evangelické fary

Navrhované projekty:

Projekt:	Oprava částí poničené fasády a římsy evangelické fary
Nositel projektu:	FS ČCE
Termín realizace:	2013
Odhadované náklady:	200 000,--Kč
Financování:	Dotace ze EU či krajských prostředků 70%, obec 10%, FS ČCE 20%

b) Budova obecního úřadu pochází ze 16. století. Jako většina původních stavení v obci byla původně zemědělskou usedlostí. V 19. století obytnou část usedlosti obec přestavěla na Obecní dům s úřadovnou Rolnické záložny a s několika nájemními místnostmi pro ubytování potřebných občanů. Rolnická záložna se sem přestěhovala ze své předchozí úřadovny ve školní budově. Před vchodem do budovy od silnice byly v roce 1924 instalovány dva žulové pomníky s kovovými reliéfy Jana Husa, Jana Žižky a T. G. Masaryka a deskami se 14 jmény padlých občanů Bučiny v I. světové válce. V roce 1946 obec koupila stodolu uzavírající od té doby celý obecní dvůr. Ve vedlejší nízké budově byla zřízena Hasičská zbrojnice. V 60. letech minulého století si k zadní části zbrojnice hasiči přistavěli klubovnu. V roce 1994 Obecní úřad nechal opravit fasádu, v prvním poschodí vyměnit okna, natřít je spolu s okapy a zrenovovat bránu do dvora. V současné době se v přízemí budovy nachází kancelář starosty obce, jednací místnost, sociální zařízení a dvě nijak nevyužívané místnosti. Budova se postupně rekonstruuje a modernizuje se i její vybavení, aby dobře sloužila svému hlavnímu účelu, tj. poskytovala zázemí pro práci obecního zastupitelstva a sloužila pro setkávání zastupitelů s občany. V blízké budoucnosti je nutné rozšířit a modernizovat sociální zařízení v budově, které je zastaralé a kapacitně nedostačující. Dále bychom rádi zrekonstruovali dvě dnes nevyužívané místnosti. Tyto místnosti plánujeme využít jako technický sklad OÚ i pro potřeby SDH pro uskladnění velkých cvičebních překážek (bariéra, kladina, okno).



Fotografie: Budova OÚ

K budově obecního úřadu patří i stodola OV č. 66/2 a hasičská zbrojnice (součást OV č. 66/1). **Stodola** prochází postupnou rekonstrukcí. V posledních letech byla opravena střecha, položena nová zámková dlažba uvnitř objektu. Záměrem obce je pokračovat v rekonstrukčních pracích tak, aby objekt byl způsobilý pro drobné sportovní hry dětí (ping pong, basketbalový koš) a menší společenské akce konané v letních měsících (oslavy narozenin, setkání členů SDH atd.). Pro to je potřeba dokončit instalaci nového osvětlení a vrat u stodoly a uklidit prostranství před stodolou.

Budova hasičské zbrojnice musí být postupně opravena. Bude vyměněna střešní krytina včetně nové vazby a oplechování, budova bude odizolována od spodní vody, která nyní způsobuje vlhkost v klubovně i v samotné hasičské zbrojnici. Budou nainstalovány bezpečnostní dveře do prostoru skladu ve zbrojnici (je zde uskladněna jednak hasičská a zásahová výzbroj, chlazení, kompresor, stánky, stan, ale i sněhová fréza, která je v majetku obce).



Fotografie: Vpravo budova OÚ, vlevo budova hasičské zbrojnice. V pozadí za branou sběrný dvůr a obecní stodola

Navrhované projekty:

Projekt:	Rekonstrukce sociálního zařízení v budově OÚ
Nositel projektu:	obec
Termín realizace:	2012
Odhadované náklady:	70 000,-- Kč
Financování:	Obec 100%

Projekt:	Rekonstrukce dvou nevyužívaných místností v přízemí budovy OÚ na technický sklad
Nositel projektu:	obec
Termín realizace:	2013
Odhadované náklady:	40 000,-- Kč
Financování:	Obec 100%

Projekt:	Instalace světel v obecní stodole
Nositel projektu:	obec
Termín realizace:	2012
Odhadované náklady:	30 000,-- Kč
Financování:	Obec 100%

Projekt:	Instalace bezpečnostních dveří u skladu hasičské zbrojnice
Nositel projektu:	obec
Termín realizace:	2012
Odhadované náklady:	20 000,-- Kč
Financování:	Obec 100%

Projekt:	Oprava budovy hasičské zbrojnice
Nositel projektu:	obec
Termín realizace:	2014
Odhadované náklady:	250 000,-- Kč (200 000,-- Kč oprava střechy, 50 000,-- Kč odizolování od spodní vody)
Financování:	Obec 100%

c) Budova staré školy

Budova školy pochází z roku 1902. Vyučování dětí v ní bylo ukončeno v roce 1954 a budova přestala sloužit svému původnímu účelu. Nyní obec pronajímá v přízemí dva byty. V horním patře budovy slouží jedna místnost jako zasedací a využívá se pro jiné menší společenské akce včetně sportovních (ke cvičení jógy, jehož se účastní kromě žen z obce i další cvičenky z okolních obcí, i k hraní ping pongu). V druhé místnosti se nacházejí obecní knihovna a sociální zařízení. V roce 2008 se budova částečně rekonstruovala. Došlo k opravě fasády a výměně oken v zadním traktu budovy.



Fotogr

afie: Budova staré školy

Navrhované projekty:

Projekt:	Oprava střechy budovy staré školy
Nositel projektu:	obec
Termín realizace:	2016
Odhadované náklady:	750 000,-- Kč
Financování:	Dotace z prostředků kraje 70 %, Obec 30%

d) hostinec s přilehlým kulturním sálem

Prostory hostince jsou po rekonstrukci v pořádku. I kulturní sál byl v roce 2005 kompletně zrekonstruován. V nejbližších letech neočekáváme vyšší investiční výdaje v této oblasti. Potřeba bude pouze rekonstrukce sociálního zařízení v zázemí kulturního sálu, popřípadě doplnit technické zázemí výčepu v kulturním sále.



Fotografie: Budova hostince s kulturním sálem

Navrhované projekty:

Projekt:	Rekonstrukce sociálního zařízení v zázemí kulturního sálu
Nositel projektu:	obec
Termín realizace:	2014
Odhadované náklady:	120 000,-- Kč
Financování:	Obec 100%

Projekt:	Modernizace a rozšíření zázemí výčepu kulturního sálu
Nositel projektu:	obec
Termín realizace:	2014
Odhadované náklady:	20 000,-- Kč
Financování:	Obec 100%

e) obchod se smíšeným zbožím


Budova je pronajímána společnosti Konzum a je v dobrém technickém stavu. Pro jeho udržení obec plánuje v příštích letech pouze pravidelnou údržbu.

Navrhované projekty:

Projekt:	Pravidelná údržba objektu obchodu se smíšeným zbožím
Nositel projektu:	obec
Termín realizace:	Průběžně každý rok 2011-2018
Odhadované náklady:	40 000,-- Kč, (každý rok 5 000,-- Kč)
Financování:	Obec 100%

5.2.3. Drobná lidová architektura

K památkově hodnotným objektům drobné lidové architektury v Bučině patří hospodářské objekty usedlosti č. p. 3, stodola u č. p. 18, stodola u č. p. 19, dům č. p. 28 v patře se sýpkou, stodola a otevřená kolna u č. p. 30, usedlost č. p. 45 (s patrovým zděným domem), dům č. p. 58, zděná stodola za budovou OÚ Bučina a litinové čerpadlo na návsi.



Fotografie: Návěs s litinovým čerpadlem

5.2.4. Komunikace a komunikační plochy

Spokojenost obyvatel s úrovní komunikací a chodníků je podle výsledků dotazníkového šetření jen průměrná. Obec tedy musí tomuto bodu věnovat v příštích letech svou pozornost. Zvláště naléhavé je vybudování chodníků okolo frekventované silnice III/35834. Zvýší se tak bezpečnost pohybu obyvatel po vsi.

a) chodníky

V první fázi je nutno dobudovat chodník v horní části obce okolo ohradní zdi evangelického kostela.



Fotografie: Pozemek pro chodník okolo ohradní hřbitovní zdi evangelického kostela



Fotografie: Pozemek pro chodník navazující na chodník vybudovaný okolo ohradní hřbitovní zdi evangelického kostela

Ve druhé fázi chodník „na návsi za hostincem“



Fotografie: Pohled na silnici III/35834 za hostincem, kde bude vybudován chodník

Ve třetí fázi pak chodník od obchodu, okolo „Winterů“ až k „Říhům“.



Fotografie: Prostor pro vybudování chodníku „U Winterů“

Obec musí vyřešit i přístup k požární nádrži p. č. 53/2 na části pozemku „u Bartheldyů“ a „u Novotných“, na nichž leží přístupová cesta.



Fotografie: Vpravo nahoře pohled na průchod k požární nádrži mezi stodolou u Bartheldyů a domem Novotných

V delším časovém horizontu a ve spolupráci se sousední obcí Cerekvice nad Loučnou bude vhodné v lokalitě Z 7 vybudovat spojovací chodník (cyklistickou stezku) spojující obě obce podél silnice č. III/35834 a umožnit tak hlavně dětem z Bučiny bezpečnou pěší cestu do školy do Cerekvic nad Loučnou. Od silnice bude oddělen pruhem zeleně šířky min. 2,50 m.



Fotografie: Silnice III/35834 okolo níž povede spojovací chodník (cyklostezka) spojující Bučinu s Cerekvicí nad Loučnou

Tento chodník či stezku budou využívat i občané vracující se ze zaměstnání z Litomyšle a Vysokého Mýta autobusy do zastávky Cerekvic nad Loučnou škola. Za příznivého počasí bude stezka určitě hojně využívána i cyklisty směřujícími do rekreační oblasti Toulovcovy Maštale a na zámek do Nových Hradů.



Fotografie: Silnice III/35834 okolo níž povede spojovací chodník (cyklostezka) spojující Bučinu s Cerekvicí nad Loučnou

Navrhované projekty:

Projekt:	Výstavba chodníku okolo ohradní hřbitovní zdi evangelického kostela
Nositel projektu:	obec
Termín realizace:	2013
Odhadované náklady:	500 000,-- Kč
Financování:	Obec 70%, dotace z prostředků kraje 30%

Projekt:	Výstavba chodníku na návsi „za hostincem“
Nositel projektu:	obec
Termín realizace:	2014
Odhadované náklady:	200 000,-- Kč
Financování:	Obec 70%, dotace z prostředků kraje 30%

Projekt:	Výstavba chodníku od obchodu okolo „Winterů“ k „Říhům“
Nositel projektu:	obec
Termín realizace:	2015
Odhadované náklady:	300 000,-- Kč
Financování:	Obec 70%, dotace z prostředků kraje 30%

Projekt:	Výstavba spojovacího chodníku mezi obcemi Bučina a Cerekvice nad Loučnou
Nositel projektu:	Obec Bučina, obec Cerekvice nad Loučnou
Termín realizace:	2016-2017
Odhadované náklady:	5 000 000,-- Kč
Financování:	Dotace z EU či krajských prostředků 70%, obec 15%, obec Cerekvice nad Loučnou 15%

b) silnice a místní komunikace

Obě silnice č. procházející obcí jsou v dobrém technickém stavu a nepotřebují v blízké budoucnosti investice do jejich oprav.

5.2.5. Náves, veřejné prostory, rekreační plochy a obecní zeleň

a) náves

Náves v centru obce je obklopena z části soukromými domy, je na ní situován hostinec, obchod se smíšeným zbožím, budova OÚ i hasičské zbrojnice. V centru návsi stojí autobusová zastávka s nově vybudovaným přístřeškem pro cestující a informační tabulí pro turisty. Náves je dobře udržovaná, obec dbá o pravidelnou údržbu vzrostlých stromů, jež tvoří jednu z dominant obce, i o výsadbu a péči o okrasné stromy a květiny. Údržba zeleně byla také velmi vysoce hodnocena občany v dotazníkovém šetření.



Fotografie: Náves vpravo s budovou hostince a kulturního sálu

Nevýhodou z hlediska bezpečnosti pohybu obyvatel po návsi je fakt, že ji protíná frekventovaná silnice III/35834.

Uprostřed návsi je situováno i malé částečně oplocené dětské hřiště s houpačkami. Ty však již nevyhovují stávajícím nárokům na bezpečnost a obec je plánuje vyměnit za nové.



Fotografie: malé dětské hřiště s houpačkami na návsi

Navrhované projekty:

Projekt:	Rekonstrukce malého dětského hřiště s houpačkami na návsi
Nositel projektu:	obec
Termín realizace:	2017
Odhadované náklady:	70 000,-- Kč
Financování:	Obec 100%

b) rekreační plochy

Víceúčelové hřiště

V obci existuje v lokalitě Z 5 p.č. 1217 (směr Suchá Lhota) již nefunkční a nevyhovující hřiště na volejbal a tenis. Vedle něj také nevyhovující fotbalové hřiště.



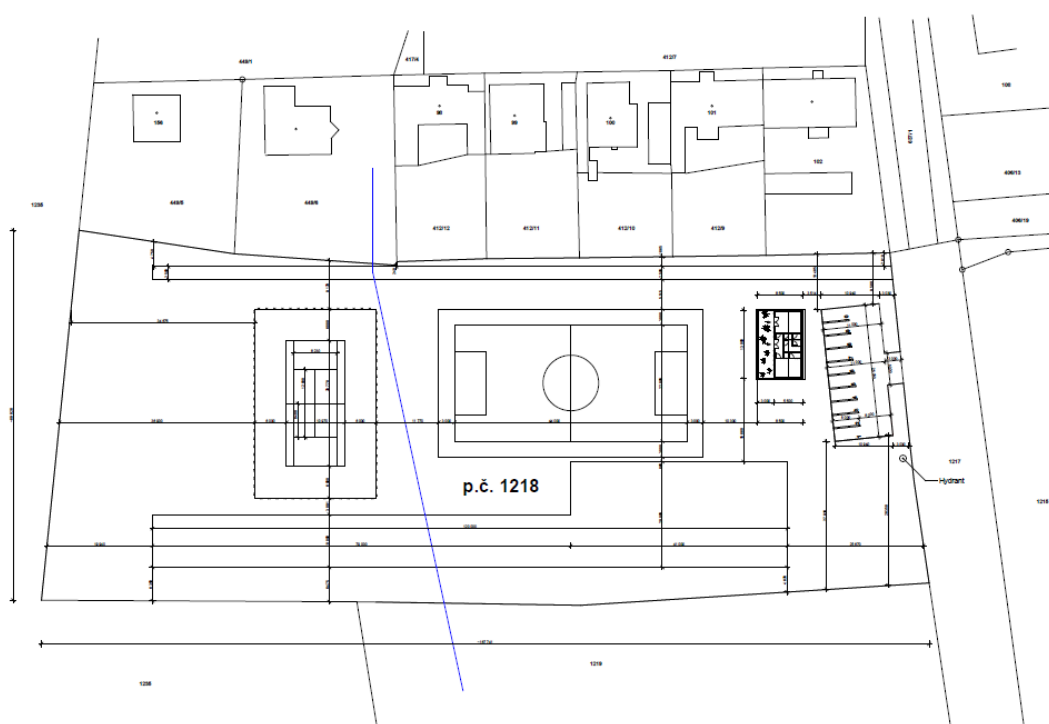
Fotografie: Stávající stav hřiště na tenis a volejbal a fotbalového hřiště

Obec tak nemá žádné sportoviště. Tento stav byl velmi negativně hodnocen obyvateli v dotazníkovém šetření. Vybudovat kompletní sportovní areál

zahrnující tenisové hřiště, fotbalové hřiště, objekt šaten a parkoviště je proto jednou z priorit zastupitelstva. Zrealizovat celý projekt podle původního záměru schváleného zastupitelstvem v roce 2009 je však v současné době nad finanční možnosti obce, proto se zastupitelstvo rozhodlo projekt hřiště rozdělit do několika etap a ty realizovat postupně. Pro víceúčelové sportoviště bude využívána stávající technická infrastruktura. Nově se budou zřizovat elektrické přípojky, kanalizace a voda.

Bučina - víceúčelové sportoviště

M 1:250



Technický výkres: Víceúčelové sportoviště v lokalitě Z 5

b1) Etapa I. Rekonstrukce víceúčelového (tenisového) hřiště

Rekonstrukce nevyhovujícího stávajícího hřiště a jeho přestavba na víceúčelové oplocené hřiště o rozměrech - 23,77 m x 10,97 m s umělohmotným povrchem na tenis, nohejbal a míčové hry.

Navrhované projekty:

Projekt:	Rekonstrukce víceúčelového (tenisového) hřiště
Nositel projektu:	obec
Termín realizace:	2012
Odhadované náklady:	1 700 000,-- Kč
Financování:	Dotace z EU 60%, Obec 40%

b2) Etapa II. Rekonstrukce fotbalového hřiště

Rekonstrukce stávajícího nevyhovující fotbalového hřiště a jeho přestavba na nové hřiště o rozměrech - 44 m x 22 m. Povrch pro hřiště bude vyrovnán a poté zatravněn.

Navrhované projekty:

Projekt:	Rekonstrukce fotbalového hřiště
Nositel projektu:	obec
Termín realizace:	2014
Odhadované náklady:	500 000,-- Kč
Financování:	Dotace z EU 60%, Obec 40%

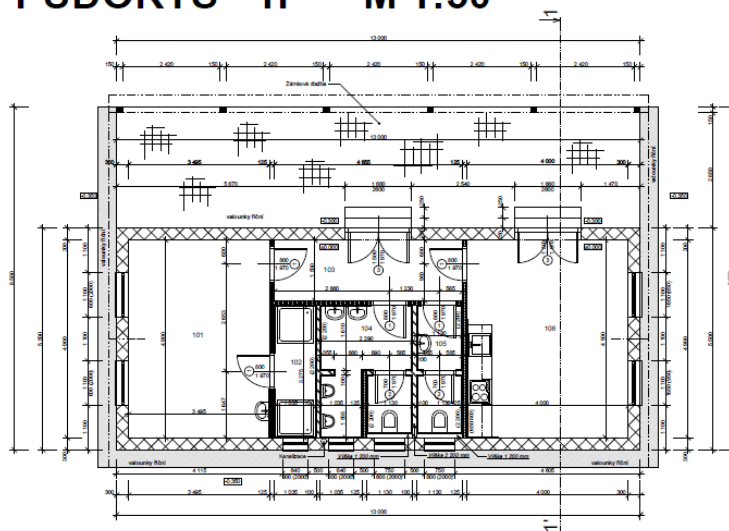
b3) Etapa III. Výstavba objektu šaten

Bude se jednat o jednopodlažní budovu - prostory provozní místnost a sklad, sociální zázemí (ženy, muži), šatna, sprchy. Stavba Provozního objektu bude mít sedlovou střechu o sklonu 15°s plechovou krytinou na jedné straně prodloužená jako přístřešek pro posezení. Provozní budova bude provedena jako klasická zděná stavba se stropy ze sádkokartónu, který bude uchycen závěsy na vazníky. Technické vybavení stavby bude standardní -rozvody vody, kanalizací a elektrorozvody. Výsledným cílem je zajistit plnohodnotné šatny a sociální zázemí pro sportovce.



Studie: Objekt šaten u nového sportovního hřiště




PŮDORYS 1P M 1:50



LEGENDA MÍSTNOSTÍ

číslo místnosti	název místnosti	plocha v m ²	podlahové krytina	výška místnosti v m
101	šatna	17,13	PVC - kvalitní	3 000 mm
102	Umývárna	3,39	keramická dlažba	3 000 mm
103	Chodba	7,14	keramická dlažba	3 000 mm
104	WC - muži	7,60	keramická dlažba	3 000 mm
105	WC - ženy	3,70	keramická dlažba	3 000 mm
106	šklad, kuchyně	19,91	keramická dlažba	3 000 mm

LEGENDA ZDIVA

-  Zdivo obvodové a keramzitoplněné POROTERM 10 P 100
výška stěny 2000 mm, tloušťka 240 mm, POKRYTÍM TM
-  Zdivo příčné 100 mm tloušťka YTONG P5-600 (800x200x100 mm) výška stěny YTONG
-  Zdivo příčné 100 mm tloušťka POROTERM 110 P 100 (110x200x200 mm) výška stěny 2000 mm

Provozní objekt p.č. 1218

stavba	vypracoval	vedl projekt	KVARTA
Jakub Zelinka	Jakub Zelinka	Ing. Loiskot	SPR. S.R.O. CHOCEV
investor	Obec Bučiny, Št. 36, Bučiny, 686 01		1:1000
akce	Provozní budova p.č. 1218		skupina
díl	F.1.1. Architekt. a stavební technické řešení		projekt
příloha	Půdorys 1NP		1:50 F.1.1.2.b.1

Technický výkres: Objekt šaten u nového sportovního hřiště

Navrhované projekty:

Projekt:	Výstavba objektu šaten u sportovního hřiště
Nositel projektu:	obec
Termín realizace:	2018
Odhadované náklady:	3 700 000,-- Kč
Financování:	Dotace z EU 75%, Obec 25%

b4) Etapa IV. Výstavba hasičské sportovní dráhy

Dráha o rozměrech - 120 m x 10 m (20 m), travnatý povrch dráhy. Dráha bude sloužit celému okrsku pro tréninky a pro nácvik požárního útoku jednotlivců i družstev, pro výcvik na základně. Bude se zde konat okrsková soutěž a členové dětského oddílu SDH v Bučině zde budou trénovat na hru Plamen.



Fotografie: Příklad základna pro nácvik požárního útoku

Navrhované projekty:

Projekt:	Výstavba hasičské sportovní dráhy
Nositel projektu:	obec
Termín realizace:	2018
Odhadované náklady:	200 000,-- Kč
Financování:	Dotace z EU 60%, Obec 40%

b5) Etapa V. výstavba parkoviště u sportovního hřiště

Parkoviště o rozloze 293,62 m² o 10 parkovacích místech bude provedeno z betonové zámkové dlažby s veškerými náležitostmi pro zpevněné pojezdové plochy.

Na komunikaci bude parkoviště napojeno jedním vjezdem.

Navrhované projekty:

Projekt:	Výstavba parkoviště u hřiště
Nositel projektu:	obec
Termín realizace:	2018
Odhadované náklady:	500 000,-- Kč
Financování:	Dotace z EU 75%, Obec 25%

c) obecní zeleň

V územním plánu je navržena nová lokalita pro zeleň na veřejném prostranství ZV v ploše Z6. Bude sloužit jako park o rozloze 0,5 ha pro lokalitu nových rodinných domů v Z 4. (naproti chalupě Kučerů). Obec plánuje vytvořit na tomto místě odpočinkovou zónu s lavičkami, stezkami, informační tabulí. Park bude osázen 40 vzrostlými kontejnerovými buky vysokými 2-2,5m. Obec se rozhodla symbolicky pro tento druh stromu, který v obci rostl od nepaměti a podle kterého byla obec pojmenována – „Bučina“.

Navrhované projekty:

Projekt:	Výsadba nové zeleně na ploše Z6 „U chalupy“
Nositel projektu:	obec
Termín realizace:	2018
Odhadované náklady:	100 000,-- Kč
Financování:	Obec 100%

5.2.6. Vodní plochy a vodoteče

a) **Poldr** v lokalitě W č. 1055 na severu k.ú. byl vybudován v roce 2009 za účelem zmírnění soustředěného povrchového odtoku při extrémních srážkách a ochrany pozemků a staveb ležících pod ním v katastru sousední obce Cerekvice nad Loučnou. V budoucnu je nutno pamatovat na jeho pravidelné čištění od naplavenin, aby byl plně funkční.



Fotografie: Poldr, lokalita W č. 1055 nad obcí Cerekvice nad Loučnou

V ÚP Bučina je navržen i další suchý poldr v lokalitě K 1 NSpzv. Jeho hráz bude z větší části na k.ú. Újezdce u Litomyšle.

b) Požární nádrž

Nutná částečná rekonstrukce požární nádrže z důvodu špatné izolace. Nyní dochází k prosakování vody. Potřeba je i opravit oplocení a zpevnit plochu kolem nádrže.



Fotografie: Požární nádrž

Navrhované projekty:

Projekt:	Oprava izolace požární nádrže, oplocení, zpevnění plochy kolem nádrže
Nositel projektu:	obec
Termín realizace:	2015
Odhadované náklady:	100 000,-- Kč
Financování:	Obec 100%

c) Podpovrchová vodoteč

Pramen původního bučinského potoka na pozemku p. č. 72/1 „U Tobešů“. V současné době je sveden do obecní kanalizace.

d) Hydranty

Nutná průběžná kontrola, údržba a v případě nutnosti výměna hydrantů v obci.

5.2.7. Energetické a telekomunikační sítě a objekty

a) Elektrorozvody

Obec Bučina je elektrifikována od roku 1926. V současné době je obec napájena el. energií z VN linky č. VN 872 přes distribuční trafostanice: TS 1113 – Bučina, ZELKO s.r.o. Mecl. Druh BTS II do 400 kVA, trafo 35 kV, 50 HZ, 250 kVA

TS 11 – Bučina, obec, Agrodružstvo. Druh PTS do 400 kVA, trafo 35 kV, 50 Hz, 400 kVA

Způsob napájení obce systémem 35 kV je perspektivní a zůstane i nadále nezměněn. Zajištění výkonu v napájecích linkách a v napájecích bodech je pak v kompetenci VČE.

b) Spoje a telekomunikace

Obcí prochází z k.ú. Javorník podél silnice III/35718 v celé trase dálkový telekomunikační kabel a dále na k.ú. Hrušová a z k.ú. Suchá Lhota podél silnice III/35834. Na západní straně zastavěného území u místní komunikace na parcele č. 1003 stojí elektrické komunikační zařízení – Vodafone Czech Republic a.s. Od roku 1996 funguje rozvod podzemního telekomunikačního vedení do všech domů.

Celé správní území obce se nachází v ochranném pásmu komunikačního vedení Ministerstva obrany.

Celé správní území obce je zahrnuto do ochranného pásma radiolokačního prostředku letiště v Poličce.

c) Plynovod

Obec je od roku 2003 plynofikována. Pátevní řad vede přes Bučinu, Suchou Lhotu, Javorník, Příluku, Nové Hrady a Chotovice.

5.2.8. Vodohospodářské objekty a objekty pro sběr a likvidaci odpadů

a) Vodovod

Výstavba vodovodu začala již v roce 1928. V současnosti je obec zásobována obecním vodovodem ve správě VHOS Moravská Třebová a.s., provozovna Litomyšl. Voda je přirozeným přetokem tlakové vody odebírána z artézského vrtu nacházejícího se cca 30 m od vodojemu TI č. 1222. Vrt je 112 m hluboký, vystrojený ocelovou pažnicí o průměr 273-355 mm. Zdroj vody je chráněn ochranným pásmem I. Stupně, které je oploceno. Jímací území je součástí ochranného pásma vodního zdroje Cerekvice nad Loučnou – Pekla, zóna 3, které kopíruje část k.ú. Bučina.

Voda je vedena 2“ potrubím do vodojemu o objemu 90m³ se dnem na kótě 360,80 m.n.m. Do obce jsou vedeny souběžně dva hlavní zásobovací řady z litinového profilu 100 mm, který se na počátku obce spojuje v jeden a v obci se větví.

V budoucnu obec musí počítat s investicemi do údržby stávajícího vodovodního řadu a vodního vrtu i s výstavbou nových vodovodních řadů k plánované nové výstavbě RD.

Navrhované projekty:

Projekt:	Opravy stávajících vodovodních řadů a vodního vrtu
Nositel projektu:	Obec Bučina
Termín realizace:	Průběžně každý rok 2011-2018
Odhadované náklady:	400 000,-- Kč (50 000,-- Kč každý rok)
Financování:	Obec Bučina 100%

b) Kanalizace

Výstavba kanalizace započala v roce 1939. Obec má vybudovaný ucelený kanalizační systém profilů DN 300-DN 800, který je od roku 1992 sveden ve dvou větvích do kanalizačního systému v sousední obci Cerekvici nad Loučnou a tím na ČPOV Cerekvice. Tuto kanalizaci bude potřeba v budoucnu zrekonstruovat. Bude potřeba budovat i novou kanalizaci v lokalitách navrhované zástavby.

Navrhované projekty:

Projekt:	Rekonstrukce stávající kanalizace
Nositel projektu:	Obec Bučina
Termín realizace:	2012, 2014, 2016, 2018
Odhadované náklady:	160000,-- Kč celkem, každý sudý rok 40 000,-- Kč
Financování:	Obec Bučina 100%

c) sběrný dvůr

V obci funguje sběrný dvůr v zadní části areálu OÚ a v přilehlé stodole (viz fotografie níže). Uložení nefunkčních spotřebičů ve stodole není do budoucna možné vzhledem k záměrům, které obec má s využitím tohoto objektu. Proto bude opravena zeď spojující stodolu s objektem OÚ, plocha před ní bude zpevněna a na ní budou postaveny uzamykatelné kontejnery pro sběr nefunkčních spotřebičů. Celý tento prostor bude oplocen a uzamčen.



Fotografie: Poškozená zeď spojující budovu OÚ s obecní stodolou



Fotografie: Poškozená zeď spojující budovu OÚ s obecní stodolou

Navrhované projekty:

Projekt:	Oprava zdi spojující budovu OÚ se stodolou, zpevnění plochy, umístění uzamykatelných kontejnerů pro sběr nefunkčních spotřebičů
Nositel projektu:	Obec Bučina
Termín realizace:	2012
Odhadované náklady:	50 000,-- Kč
Financování:	Obec Bučina 100 %

5.3. Úpravy a obnova kulturní krajiny v katastru obce

5.3.1. Nová organizace využití pozemků

Nový urbanistický návrh využití pozemků v obci respektuje požadavek na vytvoření rezervy pro budoucí bytovou výstavbu, pro rozvoj drobného podnikání v obci, vymezení ploch pro technickou vybavenost i pro ochranu zeleň.

a) Rozvojové plochy obytné výstavby

Jsou navrženy v okrajových částech obce a přímo navazují na již zastavěné území. Jedná se o následující plochy:

Z 1 „Nad silnicí – sever obce“ při příjezdu do obce ze směru od Cerekvice nad Loučnou po pravé straně, stávající zahrada



Fotografie: Pohled na rozvojové plochy obytné výstavby Z1(plánovaná výstavba) a Z2 (probíhající výstavba RD)

Z 2 „Pod silnicí – sever obce“ – viz fotografie výše. V této lokalitě již probíhá výstavba 5 rodinných domků.

Z 3 „Za Okály“ – území je plánováno využít v budoucnu pro výstavbu dalších rodinných domků.

Z 4 „Jih obce“ – plocha stávající louky mezi farou, Říhovými a chalupou Kučerů. V budoucnu bude využita pro výstavbu rodinných domků

Z 5 „Hřiště“ – pozemek, na kterém obec plánu rekonstrukci a dostavbu sportovního hřiště.

Z 6 „Veřejná zeleň – park“ – plánovaný park v lokalitě Z 4 (naproti chalupě Kučerů).

Z 7 „Spojovací chodník“ – plánový chodník (cyklostezka) spojující obce Bučina a Cerekvice nad Loučnou

b) Plochy přestavby

P 1 „Sever obce u silnice III/35834“ – pozemek určen pro výstavbu rodinného domu

P 2 „SV roh návsi“ – pozemek určen pro výstavbu rodinného domu

P 3 „Sever u požární nádrže“ – pozemek na Šmogeroevými, určen pro výstavbu rodinných domů

P 4 „Za OÚ“ – pozemek za Myškovými určen pro výstavbu rodinných domů

P 5 „U požární nádrže“ – pozemek určen na výstavbu občanské vybavenosti – tělovýchovné a sportovní zařízení

5.3.2. Lokální systémy ekologické stability, ochrana místních biotopů a přírodních útvarů

Plochy ÚSES (Územní systém ekologické stability) jsou nezastavitelné. V katastru obce se nachází tyto prvky ekologické stability:

a) Biocentrum LBC 53

O výměře 4,40 ha, situované do lesní enklávy u silnice vedoucí mezi Bučinou a Suchou Lhotou. V současné době jsou zde vysázeny smrkové porosty, malé množství modřínů. Pouze ojediněle se zde vyskytují listnaté stromy. V budoucnu s cílem změnit druhovou skladbu porostu je doporučeno odborníky vysázet nové buky a duby.

b) Biokoridor LBK 52-53

Nachází se na pomezí k.ú. Bučiny a Javorníku, o délce 1,2 km, dnes částečně funkční. Celý biokoridor je veden částí lesy, částí poli. Je osázen smrkem s příměsí modřínů a listnatých stromů. Na doporučení odborníků v budoucnu bude vhodné doplnit část biokoridoru procházející lesy o novou výsadbu skládající se z původních listnáčů. Na částech zasahujících do pole vysázet směs dubů a lip a doplnit je keřovým patrem.

c) Biokoridor LBK 53

Částečně zasahuje do sousedního okresu Svitavy, na území k.ú. Bučina dosahuje délky 2,1 km a je už dnes částečně funkční. Vede přes lesy i pole.

V lesních částech je osázen smrky, z listnatých dřevin převažují jasany, buky a kleny. Na doporučení odborníků v příštích letech bude pro dobudování koridoru a zajištění jeho plné funkčnosti nutno vysázet na polích keřové patro a v oblastech, kde koridor vede lesy, vysázet původní listnáče.

Vzhledem k tomu, že biokoridory prochází soukromými pozemky, obec může pouze doporučit jejich majitelům, aby při údržbě a obnově biokoridorů respektovali výše uvedená doporučení lesních inženýrů.

5.3.3. Cestní síť zajišťující přirozené propojení obce s krajinou a sousedními obcemi včetně doprovodných prvků

Krajinná síť účelových komunikací a polních cest je dostatečná a v budoucnu zatím není plánováno její rozšiřování. Obec však plánuje postupnou dosadbu stromů v okolí těchto cest v souladu s ÚP. Jedná se celkem o 10 km alejí. Vysázeno bude přibližně 1000 ks klasických odrostků 121 cm+ v jednořadých alejích ve vzdálenosti 10 m od sebe. Především buky, lípy, habry, jeřáby, třešně, hrušně, javory a hlohy.

Navrhované projekty:

Projekt:	Výsadba jednořadých alejí stromů podél cest
Nositel projektu:	Obec Bučina
Termín realizace:	2014-2018
Odhadované náklady:	Celkem 200 000,-- Kč, v průběhu 5 let ročně 40 000,-- Kč
Financování:	Obec Bučina 100 %

5.4. Seznam akcí k rozvoji hospodářství obce

a) podpora podnikatelů v obci

V obci podnikají pouze dva soukromí zemědělci, funguje zde rodinná firma na zpracování zelí. Konzum má v pronájmu místní obchod se smíšeným zbožím.

Obec se snaží udržet funkční tuto prodejnu, zabezpečuje proto na své náklady opravy budovy a nezvyšuje nájemné.

b) podpora SDH

Obec dlouhodobě a pravidelně podporuje činnost SDH. Samozřejmě v první řadě z důvodu zajištění primární protipožární ochrany obce. Pro obec je však neméně důležitá i systematická práce SDH s místními dětmi a mládeží. Kromě opravy hasičské zbrojnice popsané v bodě 5.2.2. b) tohoto dokumentu obec plánuje podpořit činnost SDH i nákupem automobilu pro dopravu jeho členů včetně dětí na hasičské soutěže. Vůz Avie, nyní používaný členy SDH, je za hranicí životnosti a neodpovídá z hlediska bezpečnosti současným předpisům pro přepravu osob. S nákupem nového vozu bude potřeba zakoupit i přívěsný vozík pro přepravu stříkačky, proudnice, hadic atd. pro případ výjezdu k požáru.

Navrhované projekty:

Projekt:	Nákup nového automobilu s přívěsem pro činnost SDH
Nositel projektu:	Obec Bučina
Termín realizace:	2012
Odhadované náklady:	Celkem 430 000,-- Kč,
Financování:	Dotace z prostředků kraje 70%, Obec Bučina 30 %

c) obecní knihovna

Obecní knihovna sídlí v budově školy a je v činnosti od jejího vzniku. V současné době je provozní doba každý lichý týden v pátek. Obsahuje výtisky české i světové literatury. Jedná se především o klasickou literaturu s úplnou absencí knih od současných autorů. Informace o chodu knihovny a jejím provozu nejsou obyvatelům obce dostatečně známy. Knihovnu proto téměř nikdo nevyužívá, což vede k jejímu postupnému úpadku. V knihovně také chybí vytápění. Obec by se měla pokusit o postupné vybavování knihovny novými knihami od současných autorů, a to především literaturou pro děti a mládež. Dále by se mohl prostor knihovny využívat pro tvořivá čtenářská setkání s dětmi. Dalším

krokem v modernizaci by byl on-line seznam knih na internetových stránkách obce. Samozřejmostí bude pravidelné informování občanů o chodu knihovny, její výpůjční době a kontaktu na odpovědnou osobu.

Navrhované projekty:

Projekt:	Nákup nových knih pro obecní knihovnu
Nositel projektu:	Obec Bučina
Termín realizace:	2012-2015
Odhadované náklady:	Celkem 8 000,-- Kč, v průběhu 4 let ročně 2 000,-- Kč
Financování:	Obec Bučina 100 %

5.5. Seznam osvětových, kulturních a společenských akcí k podpoře realizace Strategického rozvojového plánu obce

a) osvětové akce

Obecní úřad pořádá podle zájmu občanů přednášky se zdravotníkem na vybraná témata. Oblíbené jsou i přednášky a besedy s cestovateli do vzdálených destinací. Také každoroční setkání s důchodci je vždy spojeno s nějakou tematickou přednáškou, občerstvením a posezením s hudbou. V ten samý den se koná i akce „Vítání nových občánků“.

Farní sbor ČCE pořádá dvakrát do roka sborové odpoledne, v rámci kterého se koná přednáška na různá témata z historie církve, dějin našeho státu, nebo přenášející vykládá určitou biblickou knihu. Jednou ročně se také koná akce „Setkání nad biblí“, kdy je fara otevřena všem zájemcům o odborný výklad určité biblické kapitoly.

b) kulturní akce

Svaz žen pořádá každoročně zájezd do divadla v Praze, Brně či jiném městě. Několikrát ročně jedou místní děti do kina do okolních měst buď se Svazem žen či s SDH. Menší divadelní soubory jsou zvány přímo do Bučiny, kde zahrají

představení pro děti. Občas se koná v obecním sále i divadelní či pěvecké představení pro dospělé. Každoročně v adventním období pořádá Farní sbor ČCE vánoční adventní koncert, na kterém vystupují umělecká tělesa z okolních měst.

c) společenské akce

Každý rok zjara se koná dětský karneval zaměřený na pohádkové téma. Tradiční akcí je i dubnové „Pálení čarodějnic“. V červnu se na místní faře koná „Dětský den“ s řadou sportovních soutěží. O prázdninách Svaz žen pořádá dětskou diskotékou spojenou se soutěžemi. Prázdniny každoročně ukončujeme sportovním odpolednem, soutěží v jízdě na kolečkových bruslích, koloběžkách a kolech. Do soutěže se zapojují i dospělí. Na podzim Svaz žen organizuje akci pro děti „Pouštění draků“. V zimě se koná tradiční ples organizovaný SDH. Ples na sále v hostinci pořádá každoročně i SRPŠ Základní školy v Cerekvici nad Loučnou. V roce 2017, jak je to zvykem každých 10 let, obec uspořádá „Setkání rodáků“, velkou akci, na které se sejdou bučinští rodáci se současnými obyvateli naší obce. Zastupitelé obce navštěvují starší spoluobčany při příležitosti jejich životních jubileí. Tato setkání jsou vždy velmi srdečná a přátelská.

Navrhované projekty:

Projekt:	Podpora činnosti Svazu žen
Nositel projektu:	Obec Bučina
Termín realizace:	2011-2018
Odhadované náklady:	Celkem 40 000,-- Kč, v průběhu 8 let ročně 5 000,-- Kč
Financování:	Obec Bučina 100 %

Projekt:	Akce „Setkání rodáků“
Nositel projektu:	Obec Bučina
Termín realizace:	2017
Odhadované náklady:	Celkem 50 000,-- Kč,
Financování:	Obec Bučina 100 %

5.6. Aproximativní stanovení nákladů na jednotlivé akce, návrh způsobu financování v jednotlivých letech včetně specifikace zdrojů

Rok 2011

Název projektu	Celkové aproximativní náklady (v Kč)	Způsob financování (v Kč)			
		Obec	Dotace z EU	Dotace z KÚ	Jiné
Výměna oken v evangelickém kostele za nová, dubová	300 000,00	30 000,00	240 000,00		30 000,00
Rekonstrukce zřícené části ohradní zdi hřbitova okolo evangelického kostela	125 000,00	10 000,00		100 000,00	15 000,00
Podpora činnosti Svazu žen	5 000,00	5 000,00			
Pravidelná údržba objektu obchodu se smíšeným zbožím	5 000,00	5 000,00			
Opravy stávajících vodovodních řadů a vodního vrtu	50 000,00	50 000,00			
Celkem	485 000,00	100 000,00	240 000,00	100 000,00	45 000,00

Rok 2012

Název projektu	Celkové aproximativní náklady (v Kč)	Způsob financování (v Kč)			
		Obec	Dotace z EU	Dotace z KÚ	Jiné
Rekonstrukce sociálního zařízení v budově OÚ	70 000,00	70 000,00			
Instalace světel v obecní stodole	30 000,00	30 000,00			
Instalace bezpečnostních dveří u skladu hasičské zbrojnice	20 000,00	20 000,00			
Pravidelná údržba objektu obchodu se smíšeným zbožím	5 000,00	5 000,00			
Rekonstrukce víceúčelového (tenisového) hřiště	1 700 000,00	700 000,00	1 000 000,00		
Oprava zdi spojující budovu OÚ se stodolou, zpevnění plochy, umístění uzamykatelných kontejnerů pro sběr nefunkčních spotřebičů	50 000,00	50 000,00			
Nákup nových knih pro obecní knihovnu	2 000,00	2 000,00			
Nákup nového automobilu s přívěsem pro činnost SDH	430 000,00	130 000,00		300 000,00	
Podpora činnosti Svazu žen	5 000,00	5 000,00			
Opravy stávajících vodovodních řadů a vodního vrtu	50 000,00	50 000,00			
Rekonstrukce stávající kanalizace	40 000,00	40 000,00			
Celkem	2 402 000,00	1 102 000,00	1 000 000,00	300 000,00	0,00

Rok 2013

Název projektu	Celkové aproximativní náklady (v Kč)	Způsob financování (v Kč)			
		Obec	Dotace z EU	Dotace z KÚ	Jiné
Oprava částí poničené fasády a římsy evangelické fary	200 000,00	20 000,00		140 000,00	40 000,00
Rekonstrukce dvou nevyužívaných místností v přízemí budovy OÚ na technický sklad	40 000,00	40 000,00			
Výstavba chodníku okolo ohradní hřbitovní zdi evangelického kostela	500 000,00	350 000,00		150 000,00	
Opravy stávajících vodovodních řadů a vodního vrtu	50 000,00	50 000,00			
Nákup nových knih pro obecní knihovnu	2 000,00	2 000,00			
Podpora činnosti Svazu žen	5 000,00	5 000,00			
Pravidelná údržba objektu obchodu se smíšeným zbožím	5 000,00	5 000,00			
Postupná oprava částí ohradní zdi hřbitova okolo evangelického kostela	150 000,00	15 000,00	120 000,00		15 000,00
Celkem	952 000,00	487 000,00	120 000,00	290 000,00	55 000,00

Rok 2014

Název projektu	Celkové aproximativní náklady (v Kč)	Způsob financování (v Kč)			
		Obec	Dotace z EU	Dotace z KÚ	Jiné
Oprava ohradní zdi hřbitova okolo kostela sv. Jakuba	100 000,00	10 000,00		80 000,00	10 000,00
Oprava budovy hasičské zbrojnice	250 000,00	250 000,00			
Rekonstrukce sociálního zařízení v zázemí kulturního sálu	120 000,00	120 000,00			
Modernizace a rozšíření zázemí výčepu kulturního sálu	20 000,00	20 000,00			
Výstavba chodníku na návsi „za hostincem“	200 000,00	140 000,00		60 000,00	
Rekonstrukce fotbalového hřiště	500 000,00	200 000,00	300 000,00		
Nákup nových knih pro obecní knihovnu	2 000,00	2 000,00			
Výsadba jednořadých alejí stromů podél cest	40 000,00	40 000,00			
Podpora činnosti Svazu žen	5 000,00	5 000,00			
Pravidelná údržba objektu obchodu se smíšeným zbožím	5 000,00	5 000,00			
Opravy stávajících vodovodních řadů a vodního vrtu	50 000,00	50 000,00			
Rekonstrukce stávající kanalizace	40 000,00	40 000,00			
Postupná oprava částí ohradní zdi hřbitova okolo evangelického kostela	150 000,00	15 000,00	120 000,00		15 000,00
Celkem	1 482 000,00	897 000,00	420 000,00	140 000,00	25 000,00

Rok 2015

Název projektu	Celkové aproximativní náklady (v Kč)	Způsob financování (v Kč)			
		Obec	Dotace z EU	Dotace z KÚ	Jiné
Pravidelná údržba objektu obchodu se smíšeným zbožím	5 000,00	5 000,00			
Výstavba chodníku od obchodu okolo „Winterů“ k „Říhům“	300 000,00	210 000,00		90 000,00	
Oprava izolace požární nádrže, oplocení, zpevnění plochy kolem nádrže	100 000,00	100 000,00			
Nákup nových knih pro obecní knihovnu	2 000,00	2 000,00			
Výsadba jednořadých alejí stromů podél cest	40 000,00	40 000,00			
Podpora činnosti Svazu žen	5 000,00	5 000,00			
Opravy stávajících vodovodních řadů a vodního vrtu	50 000,00	50 000,00			
Postupná oprava částí ohradní zdi hřbitova okolo evangelického kostela	150 000,00	15 000,00	120 000,00		15 000,00
Celkem	652 000,00	427 000,00	120 000,00	90 000,00	15 000,00

Rok 2016

Název projektu	Celkové aproximativní náklady (v Kč)	Způsob financování (v Kč)			
		Obec	Dotace z EU	Dotace z KÚ	Jiné
Výstavba spojovacího chodníku mezi obcemi Bučina a Cerekvice nad Loučnou	2 500 000,00	375 000,00	1 750 000,00		375 000,00
Výsadba jednořadých alejí stromů podél cest	40 000,00	40 000,00			
Podpora činnosti Svazu žen	5 000,00	5 000,00			
Pravidelná údržba objektu obchodu se smíšeným zbožím	5 000,00	5 000,00			
Opravy stávajících vodovodních řadů a vodního vrtu	50 000,00	50 000,00			
Rekonstrukce stávající kanalizace	40 000,00	40 000,00			
Postupná oprava částí ohradní zdi hřbitova okolo evangelického kostela	150 000,00	15 000,00	120 000,00		15 000,00
Oprava střechy budovy staré školy	750 000,00	225 000,00	525 000,00		
Celkem	3 540 000,00	755 000,00	2 395 000,00	0,00	390 000,00

Rok 2017

Název projektu	Celkové aproximativní náklady (v Kč)	Způsob financování (v Kč)			
		Obec	Dotace z EU	Dotace z KÚ	Jiné
Výstavba spojovacího chodníku mezi obcemi Bučina a Cerekvice nad Loučnou	2 500 000,00	375 000,00	1 750 000,00		375 000,00
Rekonstrukce malého dětského hřiště s houpačkami na návsi	70 000,00	70 000,00			
Výsadba jednořadých alejí stromů podél cest	40 000,00	40 000,00			
Podpora činnosti Svazu žen	5 000,00	5 000,00			
Akce „Setkání rodáků“	50 000,00	50 000,00			
Opravy stávajících vodovodních řadů a vodního vrtu	50 000,00	50 000,00			
Pravidelná údržba objektu obchodu se smíšeným zbožím	5 000,00	5 000,00			
Celkem	2 720 000,00	595 000,00	1 750 000,00	0,00	375 000,00

Rok 2018

Název projektu	Celkové aproximativní náklady (v Kč)	Způsob financování (v Kč)			
		Obec	Dotace z EU	Dotace z KÚ	Jiné
Výstavba objektu šaten u sportovního hřiště	3 700 000,00	925 000,00	2 775 000,00		
Výstavba hasičské sportovní dráhy	200 000,00	80 000,00	120 000,00		
Výstavba parkoviště u hřiště	500 000,00	125 000,00	375 000,00		
Výsadba nové zeleně na ploše Z6 „U chalupy“	100 000,00	100 000,00			
Výsadba jednořadých alejí stromů podél cest	40 000,00	40 000,00			
Podpora činnosti Svazu žen	5 000,00	5 000,00			
Pravidelná údržba objektu obchodu se smíšeným zbožím	5 000,00	5 000,00			
Opravy stávajících vodovodních řadů a vodního vrtu	50 000,00	50 000,00			
Rekonstrukce stávající kanalizace	40 000,00	40 000,00			
Celkem	4 640 000,00	1 370 000,00	3 270 000,00	0,00	0,00

6. Závěr

Po schválení příslušné verze Strategického rozvojového plánu zastupitelstvem bude obec pokračovat v již započatých investičních akcích. Zastupitelstvo zahájí rovněž přípravu podkladů pro realizaci dalších projektů postupně tak, jak jsou ve Strategickém rozvojovém plánu uvedeny, samozřejmě vždy s ohledem na stávající situaci a možnosti obce.

Nezbytnou podmínkou úspěšné realizace Strategického rozvojového plánu je zajištění finančních prostředků pro jednotlivé projekty. Zastupitelstvo musí hledat kromě vlastních finančních prostředků, které jsou omezené, i jiné možnosti financování z evropských či krajských fondů.

Důležitá je i občanská podpora jednotlivých projektů. Zastupitelstvo bude včas a vhodnými způsoby obyvatele seznamovat s jednotlivými projekty s cílem zapojit je do jejich realizace. Účastí občanů na realizaci jednotlivých projektů se zvýší i jejich spoluodpovědnost za dění v obci a za její další rozvoj.

Datum schválení této verze Strategického rozvojového plánu obce Bučina zastupitelstvem obce je uvedeno v tabulce Historie dokumentu. Dokument je platný do data schválení nové verze.

Seznam příloh:

1. Územní plán Bučina

Historie dokumentu

Datum schválení zastupitelstvem	Verze číslo	Popis změn dokumentu	Autor
30.06.2011	1.0	- první verze dokumentu	Jaroslav Teplý
xx.03.2012	1.1	- přidány výsledky dotazníkového šetření, SWOT analýza -detailnější rozpracování bodu 5. včetně stanovení aproximativních nákladů	Monika Chaloupková